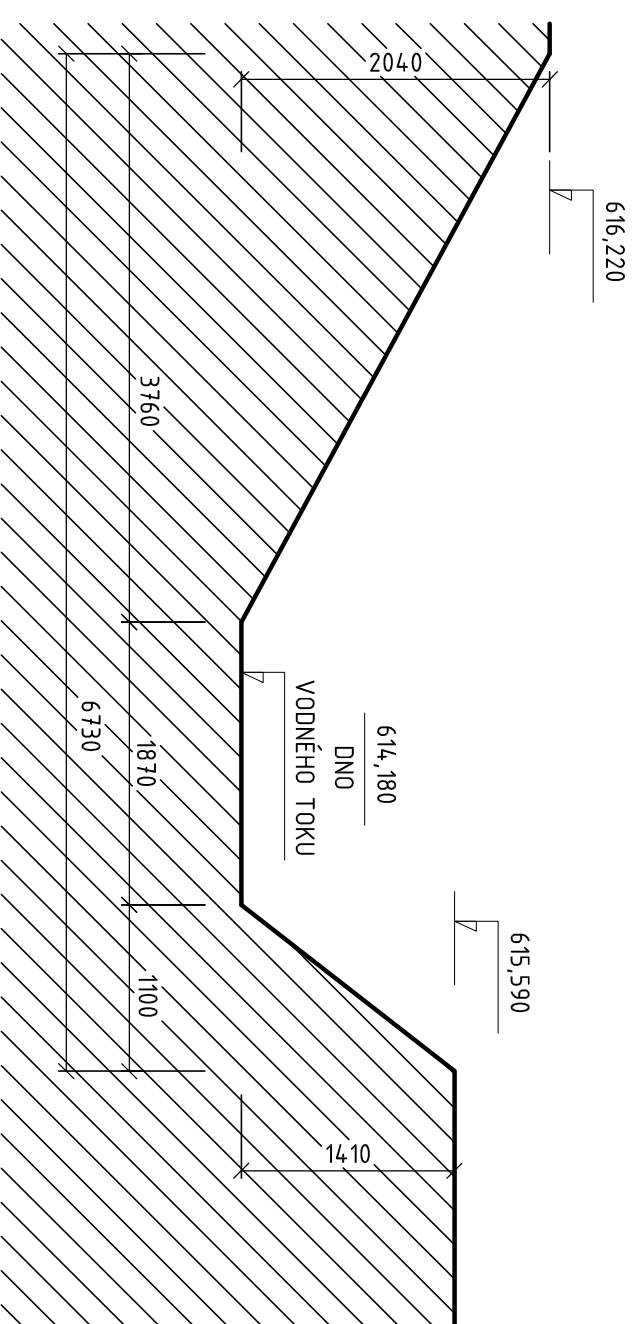





SPEVNENIE SVAHOV VODNÉHO TOKU

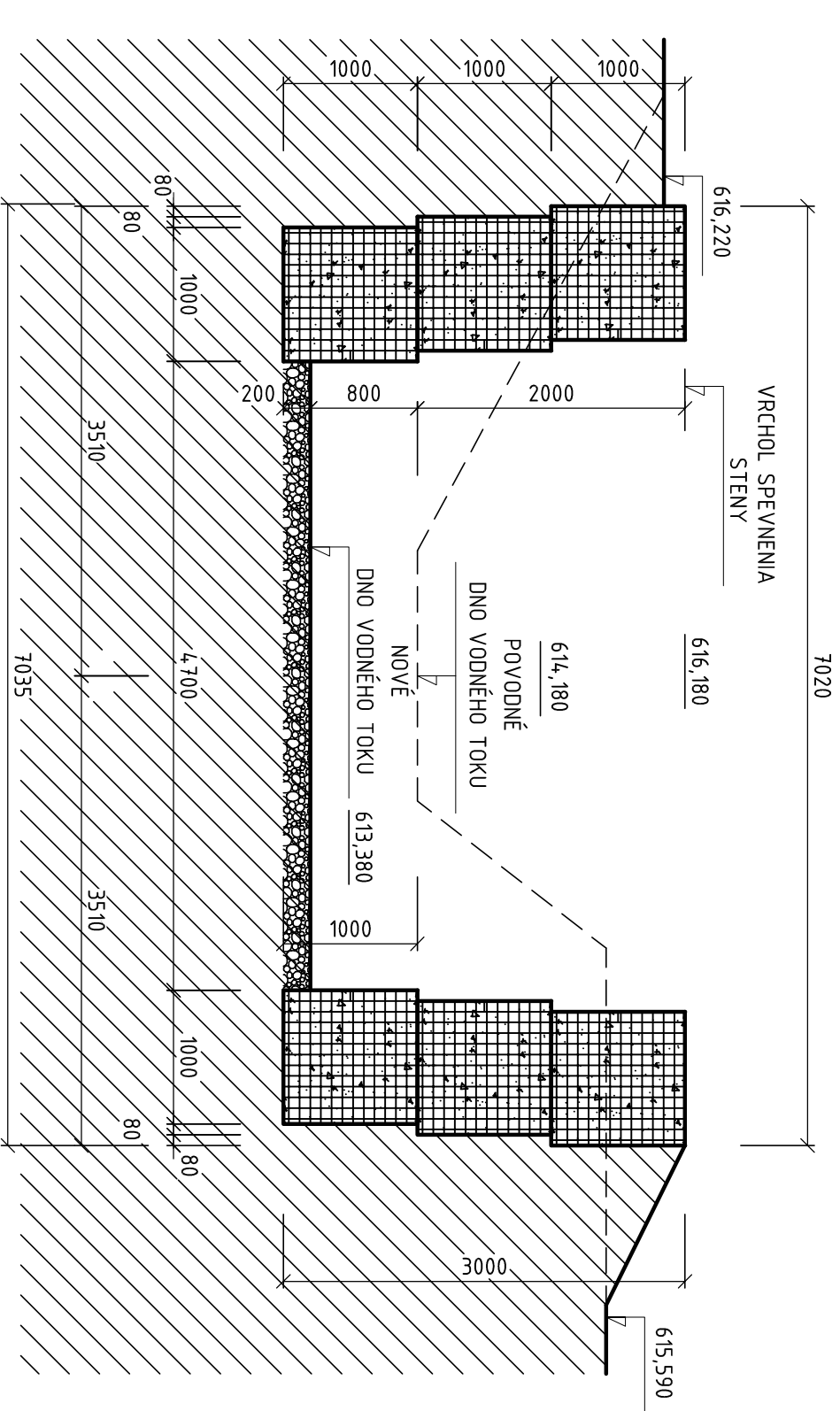
PRIEČNY REZ 10.10 VODNÉHO TOKU - POVODNÝ STAV



LEGENDA MATERIÁLOV:

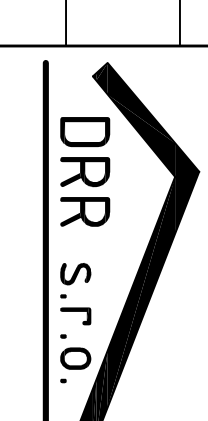
- | | |
|---|--|
|  | ZEMNÝ NÁSYP, POVODNÉ ZEMNÉ TELESO |
|  | GABIÓNOVÁ STENA SPEVNENIA 1,0m x 1,0m x 1,5m |
|  | ZHUTNENÉ KAMENIVO VODNÉHO TOKU |

PRIEČNY REZ 10.10 SPEVŇENIA VODNÉHO TOKU - NAVRHOVANÝ STAV



DĚŽKA ÚSEKU SPEVNĚNÍ SVAHOV S GABIÓNOVÝMI SVAHY: $33,0\text{m} + 37,50\text{m} = 70,50\text{m}$
OBJEM VÝKOPU PREHLBĚNÍ A ROZŠÍŘENÍ VODNĚHO TOKU: $417,0\text{m}^3$
POČET GABIÓNOVÝCH KAMENNÝCH KOŠOV: $B \times H \times L = 1,0\text{m} \times 1,0\text{m} \times 1,5\text{m} \dots\dots 14\text{ks}$

POZNÁMKA: TÁTO PD SLUŽÍ LEN PRE SP A NIE PRE REALIZÁCIU STAVEBNÝCH OBEKTOV

ZODPOVEDNÝ PROJEKTANT:		VÝPRACOVAL:		
Ing. Daniel Papán, PhD.		Ing. Róbert Ďuriník		
INVESTOR: OBECNÝ ÚRAD LUTÍŠE				
NÁZOV A MIESTO STAVBY: PROTIPOVODŇOVÉ OPATRENIA NA VODNOM TOKU V OBCI LUTÍŠE MIESTO LUTÍŠE				
VÝKRES: REZ VODNÝM TOKOM – PRIEČNY REZ 10:10				
DÁTUM:		11/2011		
FORMÁT:		Z A4		
PROFESIA:		STATIKA		
STUPEŇ:		PROJEKT PRE SP		
MIERKA: 1:50		ČÍSLO VÝKR. 12		